Подмяна на водопровод по улица "Опълченска" в село Стожер, община Добричка Участък: №1 от км 0+000 до км 0+280 /ул. Оборище/	Възложители: "ВиК АД" гр. Добрич Община Добричка	Чертеж: Ситуация	Проектант по част Пътна и ВОБД	инж. Н. Колев
	Част: В О Б Д	мащаб 1: 1000	съгласували проектанти по части:	
			Проектна част ВиК:	инж. Е. Стамова
	Фаза: Технически проект	чертеж № 1/1	Проектна част Геодезия:	инж. М. Димитрова
			Проектна част ПБ:	инж. Е. Стамова

Подмяна на водопровод по улица "Опълченска" в село Стожер, община Добричка Участък: №1 от км 0+000 до км 0+280 /ул. Оборище/	Възложители: "ВиК АД" гр. Добрич Община Добричка	Чертеж: Схема 1	Проектант по част Пътна и ВОБД	инж. Н. Колев
	Част: В О Б Д	мащаб 1: 750	съгласували проектанти по части:	
			Проектна част ВиК:	инж. Е. Стамова
	Фаза: Технически проект	чертеж № 1/2	Проектна част Геодезия:	инж. М. Димитрова
			Проектна част ПБ:	инж. Е. Стамова

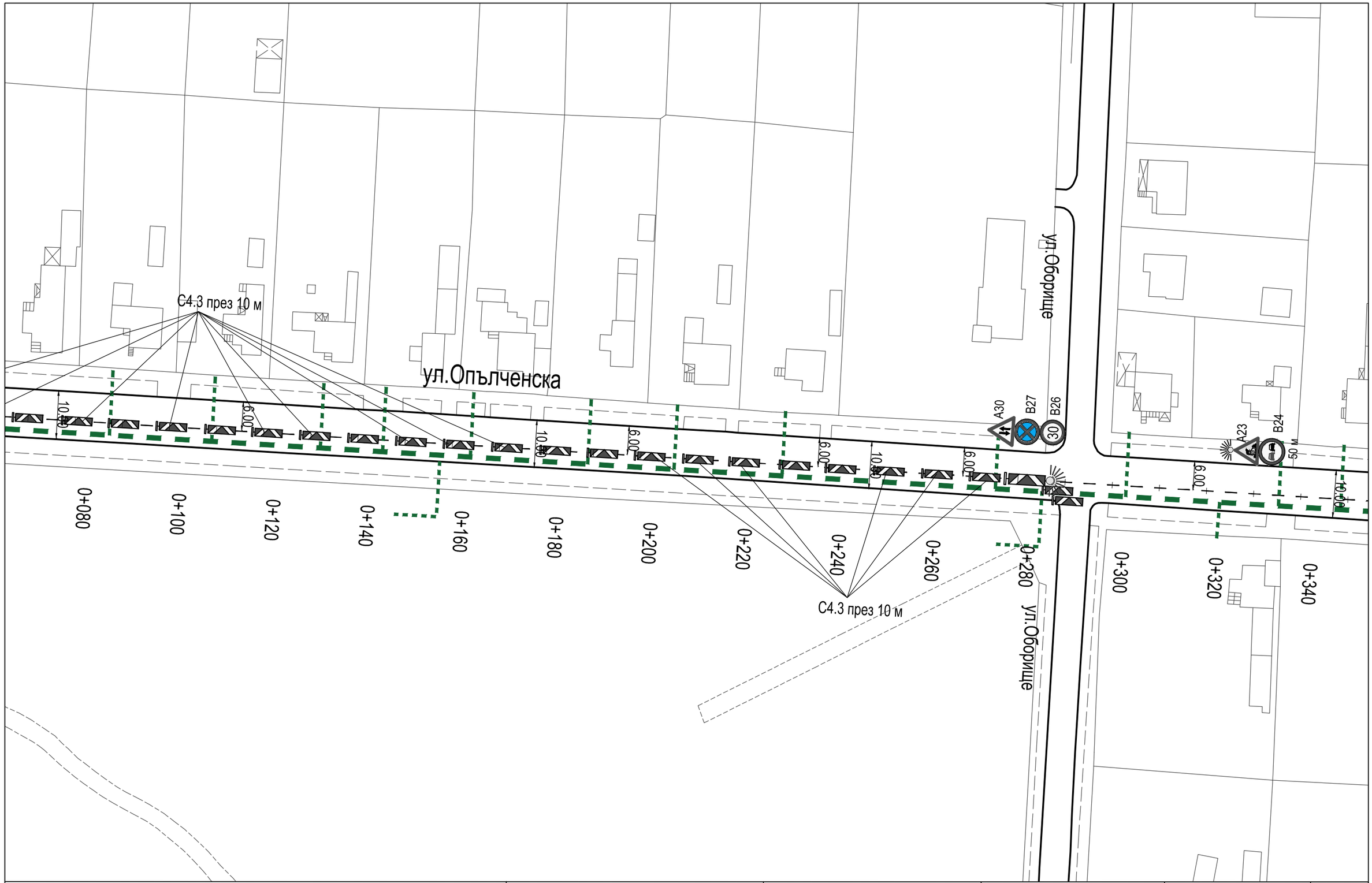

Подмяна на водопровод по улица "Опълченска" в село Стожер, община Добричка Участък: №1 от км 0+000 до км 0+280 /ул. Оборище/	Възложители: "ВиК АД" гр. Добрич Община Добричка	Чертеж: Схема 1	Проектант по част Пътна и ВОБД	инж. Н. Колев
	Част: В О Б Д	мащаб 1: 750	съгласували проектанти по части:	
			Проектна част ВиК:	инж. Е. Стамова
	Фаза: Технически проект	чертеж № 1/3	Проектна част Геодезия:	инж. М. Димитрова
			Проектна част ПБ:	инж. Е. Стамова

Подмяна на водопровод по улица "Опълченска" в село Стожер, община Добричка Участък: №2 от км 0+280 /ул. Оборище/ до км 0+500 /ул. Стара планина	Възложители: "ВиК АД" гр. Добрич Община Добричка	Чертеж: Ситуация	Проектант по част Пътна и ВОБД	инж. Н. Колев	
	Част: В О Б Д	мащаб 1: 1000	съгласували проектанти по части:		
			Проектна част ВиК:	инж. Е. Стамова	
	Фаза: Технически проект	чертеж № 2/1	Проектна част Геодезия:	инж. М. Димитрова	
			Проектна част ПБ:	инж. Е. Стамова	

Подмяна на водопровод по улица "Опълченска" в село Стожер, община Добричка Участък: №2 от км 0+280 /ул. Оборище/ до км 0+500 /ул. Стара планина	Възложители: "ВиК АД" гр. Добрич Община Добричка	Чертеж: Схема 2	Проектант по част Пътна и ВОБД	инж. Н. Колев
	Част: В О Б Д	мащаб 1: 750	съгласували проектанти по части:	
			Проектна част ВиК:	инж. Е. Стамова
	Фаза: Технически проект	чертеж № 2/2	Проектна част Геодезия:	инж. М. Димитрова
			Проектна част ПБ:	инж. Е. Стамова

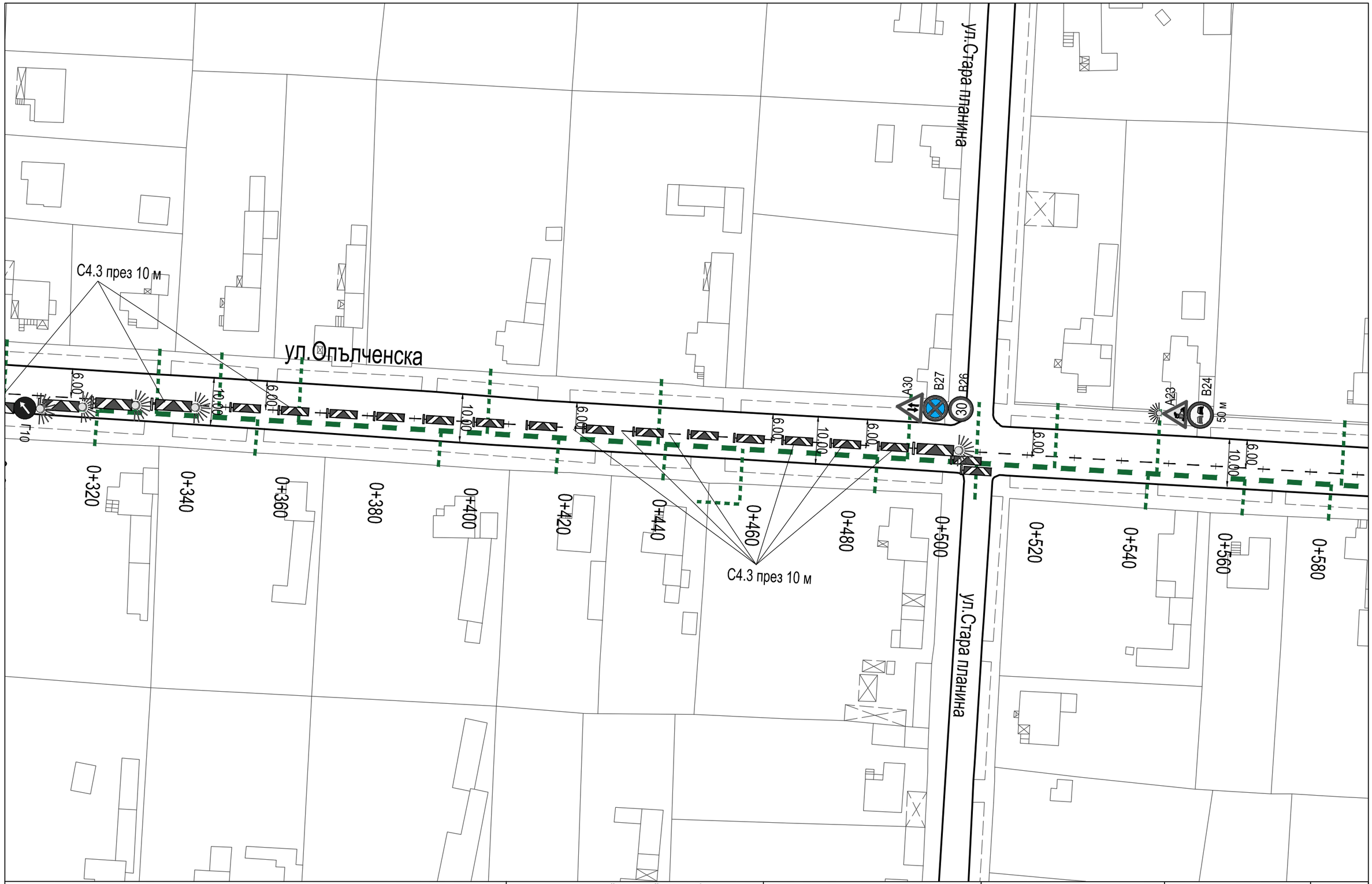

Подмяна на водопровод по улица "Опълченска" в село Стожер, община Добричка Участък: №2 от км 0+280 /ул. Оборище/ до км 0+500 /ул. Стара планина	Възложители: "ВиК АД" гр. Добрич Община Добричка	Чертеж: Схема 2	Проектант по част Пътна и ВОБД	инж. Н. Колев
	Част: В О Б Д	мащаб 1: 750	съгласували проектанти по части:	
			Проектна част ВиК:	инж. Е. Стамова
	Фаза: Технически проект	чертеж № 2/3	Проектна част Геодезия:	инж. М. Димитрова
			Проектна част ПБ:	инж. Е. Стамова

Подмяна на водопровод по улица "Опълченска" в село Стожер, община Добричка Участък: №3 от км 0+500 /ул. Стара планина/ до км 0+710 /ул. Витоша/	Възложители: "ВиК АД" гр. Добрич Община Добричка	Чертеж: Ситуация	Проектант по част Пътна и ВОБД	инж. Н. Колев
	Част: В О Б Д	мащаб 1: 1000	съгласували проектанти по части:	
			Проектна част ВиК:	инж. Е. Стамова
	Фаза: Технически проект	чертеж № 3/1	Проектна част Геодезия:	инж. М. Димитрова
			Проектна част ПБ:	инж. Е. Стамова

Подмяна на водопровод по улица "Опълченска" в село Стожер, община Добричка Участък: №3 от км 0+500 /ул. Стара планина/ до км 0+710 /ул. Витоша/	Възложители: "ВиК АД" гр. Добрич Община Добричка	Чертеж: Схема 3	Проектант по част Пътна и ВОБД	инж. Н. Колев
	Част: В О Б Д	мащаб 1: 750	съгласували проектанти по части:	
			Проектна част ВиК:	инж. Е. Стамова
	Фаза: Технически проект	чертеж № 3/2	Проектна част Геодезия:	инж. М. Димитрова
			Проектна част ПБ:	инж. Е. Стамова

Подмяна на водопровод по улица "Опълченска" в село Стожер, община Добричка Участък: №4 от км 0+710 /ул. Витоша/ до км 0+920 /ул. Баладжа/	Възложители: "ВиК АД" гр. Добрич Община Добричка	Чертеж: Ситуация	Проектант по част Пътна и ВОБД	инж. Н. Колев
	Част: В О Б Д	мащаб 1: 1000	съгласували проектанти по части:	
			Проектна част ВиК:	инж. Е. Стамова
	Фаза: Технически проект	чертеж № 4/1	Проектна част Геодезия:	инж. М. Димитрова
			Проектна част ПБ:	инж. Е. Стамова

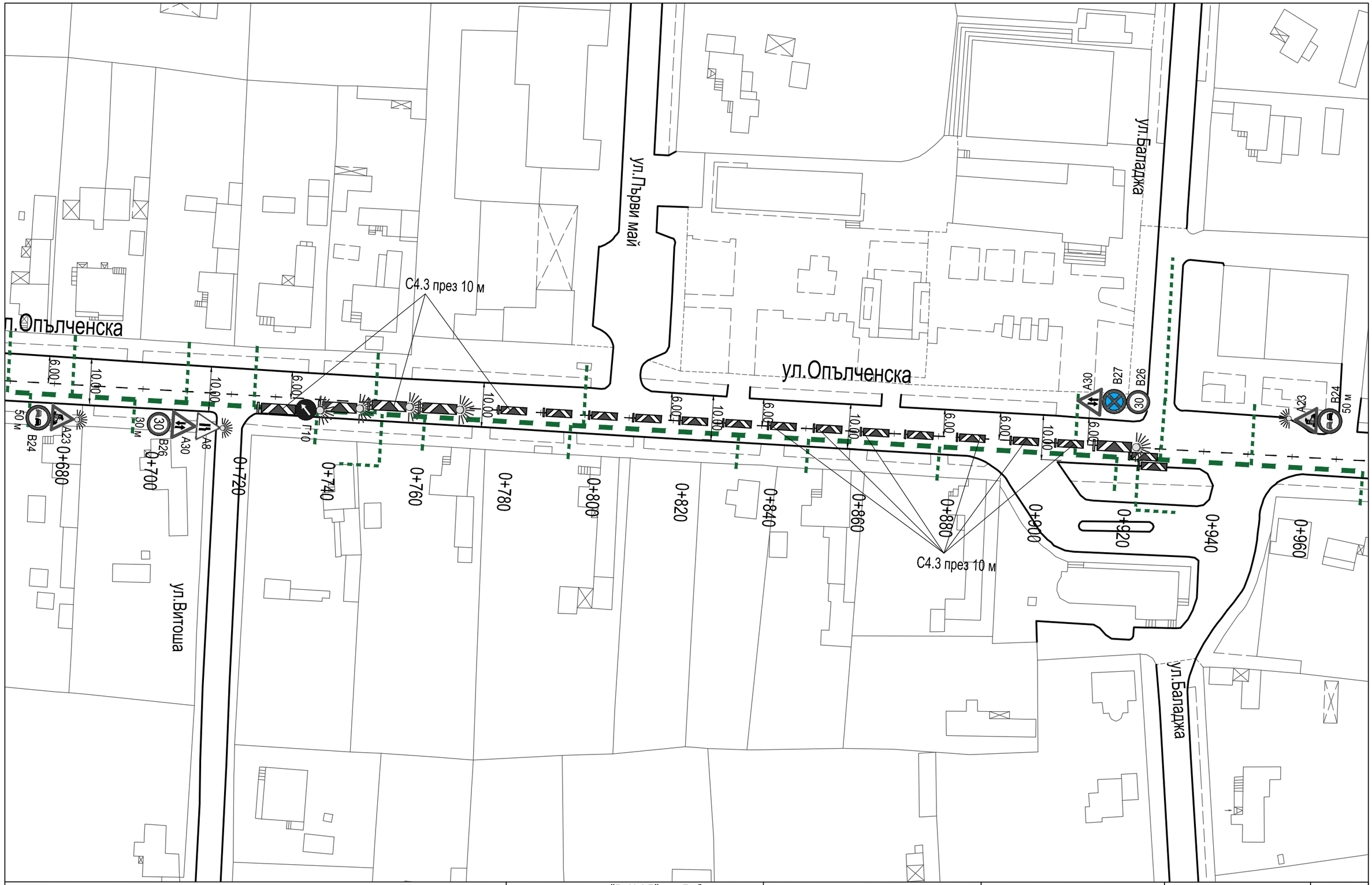

Подмяна на водопровод по улица "Опълченска" в село Стожер, община Добричка Участък: №4 от км 0+710 /ул. Витоша/ до км 0+920 /ул. Баладжа/	Възложители: "ВиК АД" гр. Добрич Община Добричка	Чертеж: Схема 4	Проектант по част Пътна и ВОБД	инж. Н. Колев
	Част: В О Б Д	мащаб 1: 750	съгласували проектанти по части:	
			Проектна част ВиК:	инж. Е. Стамова
	Фаза: Технически проект	чертеж № 4/2	Проектна част Геодезия:	инж. М. Димитрова
			Проектна част ПБ:	инж. Е. Стамова

Подмяна на водопровод по улица "Опълченска" в село Стожер, община Добричка Участък: №5 от км 0+920 /ул. Баладжа/ до км 1+160 /ул. Дунав/	Възложители: "ВиК АД" гр. Добрич Община Добричка	Чертеж: Ситуация	Проектант по част Пътна и ВОБД	инж. Н. Колев
	Част: В О Б Д	мащаб 1: 1000	съгласували проектанти по части:	
			Проектна част ВиК:	инж. Е. Стамова
	Фаза: Технически проект	чертеж № 5/1	Проектна част Геодезия:	инж. М. Димитрова
			Проектна част ПБ:	инж. Е. Стамова

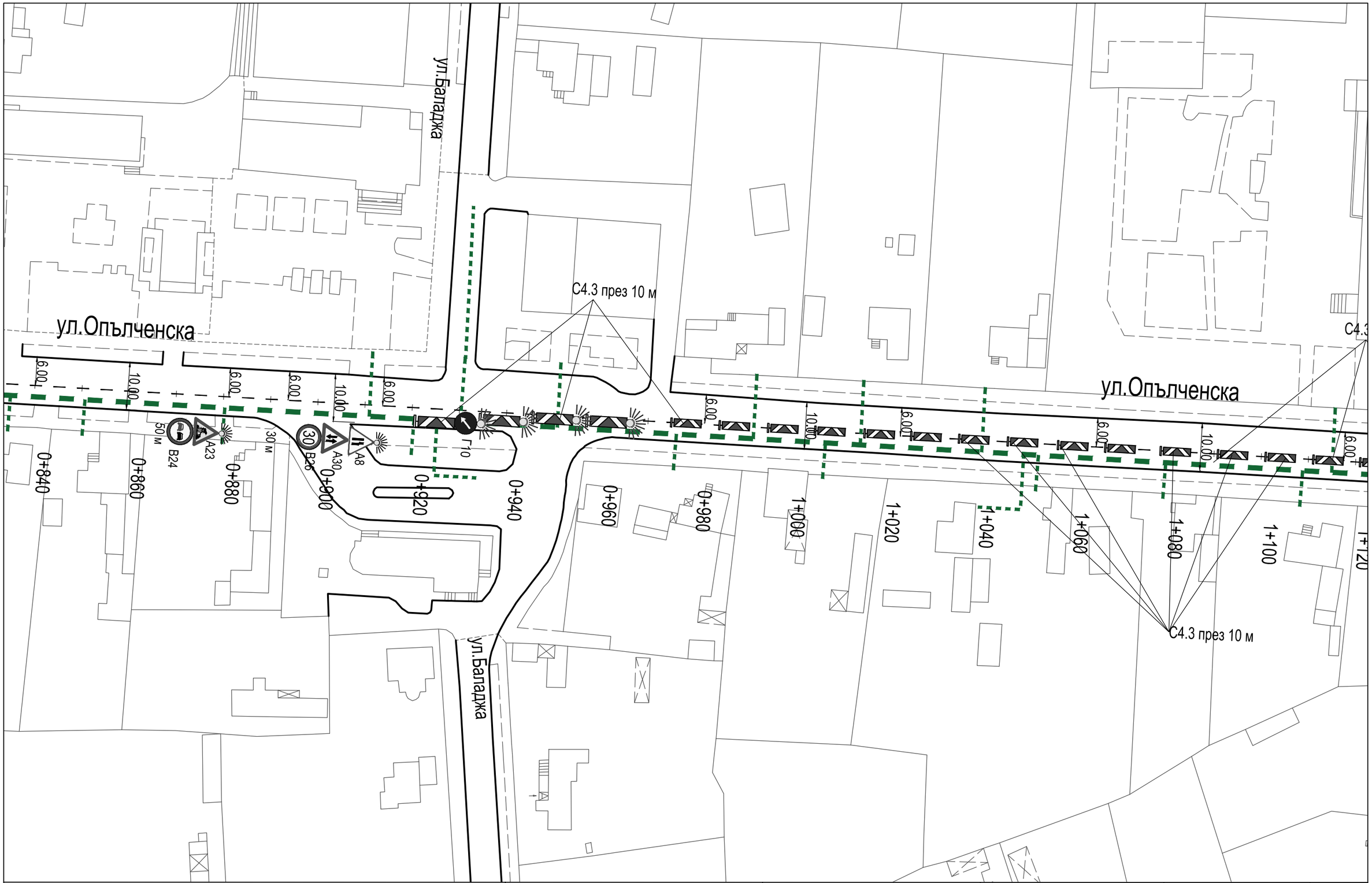

Подмяна на водопровод по улица "Опълченска" в село Стожер, община Добричка Участък: №5 от км 0+920 /ул. Баладжа/ до км 1+160 /ул. Дунав/	Възложители: "ВиК АД" гр. Добрич Община Добричка	Чертеж: Схема 5	Проектант по част Пътна и ВОБД	инж. Н. Колев
	Част: В О Б Д	мащаб 1: 750	съгласували проектанти по части:	
			Проектна част ВиК:	инж. Е. Стамова
	Фаза: Технически проект	чертеж № 5/2	Проектна част Геодезия:	инж. М. Димитрова
			Проектна част ПБ:	инж. Е. Стамова

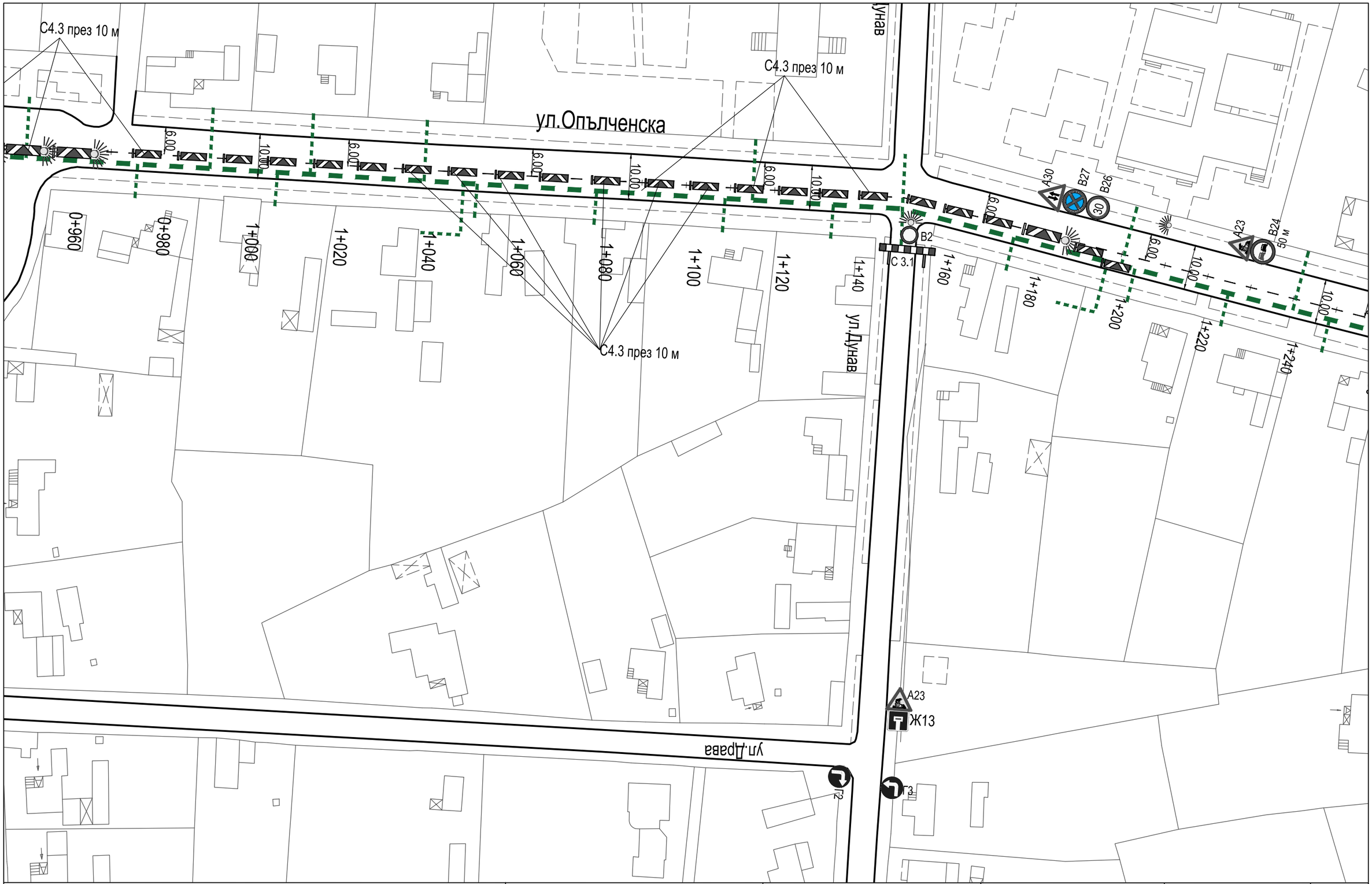

Подмяна на водопровод по улица "Опълченска" в село Стожер, община Добричка Участък: №5 от км 0+920 /ул. Баладжа/ до км 1+160 /ул. Дунав/	Възложители: "ВиК АД" гр. Добрич Община Добричка	Чертеж: Схема 5	Проектант по част Пътна и ВОБД	инж. Н. Колев
	Част: В О Б Д	мащаб 1: 750	съгласували проектанти по части:	
			Проектна част ВиК:	инж. Е. Стамова
	Фаза: Технически проект	чертеж № 5/3	Проектна част Геодезия:	инж. М. Димитрова
			Проектна част ПБ:	инж. Е. Стамова

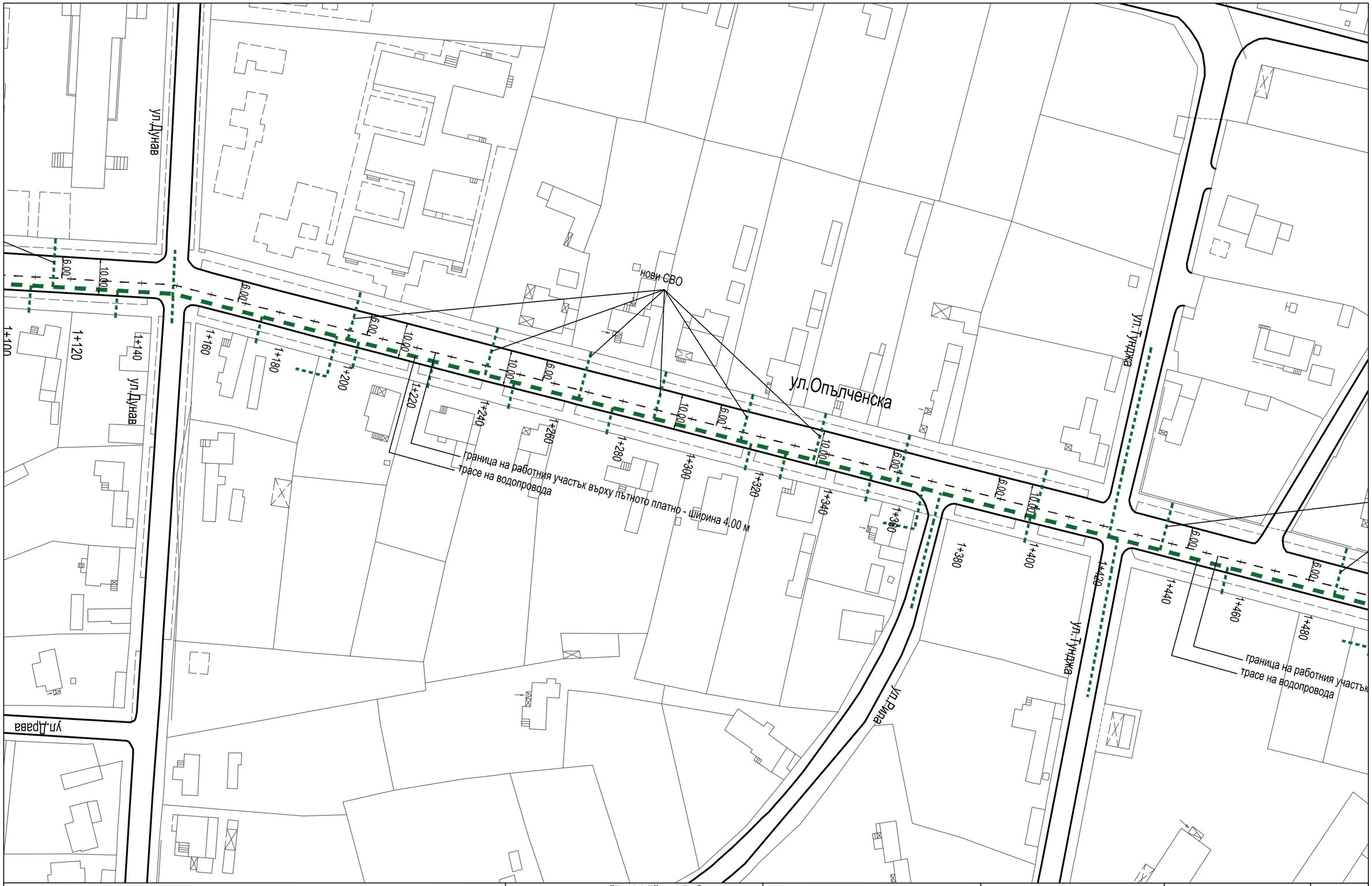

Подмяна на водопровод по улица "Опълченска" в село Стожер, община Добричка Участък: №6 от км 1+160 /ул. Дунав/ до км. 1+420 /ул. Тунджа/	Възложители: "ВиК АД" гр. Добрич Община Добричка	Чертеж: Ситуация	Проектант по част Пътна и ВОБД	инж. Н. Колев	
	Част: В О Б Д	мащаб 1: 1000	съгласували проектанти по части:		
			Проектна част ВиК:	инж. Е. Стамова	
	Фаза: Технически проект	чертеж № 6/1	Проектна част Геодезия:	инж. М. Димитрова	
			Проектна част ПБ:	инж. Е. Стамова	

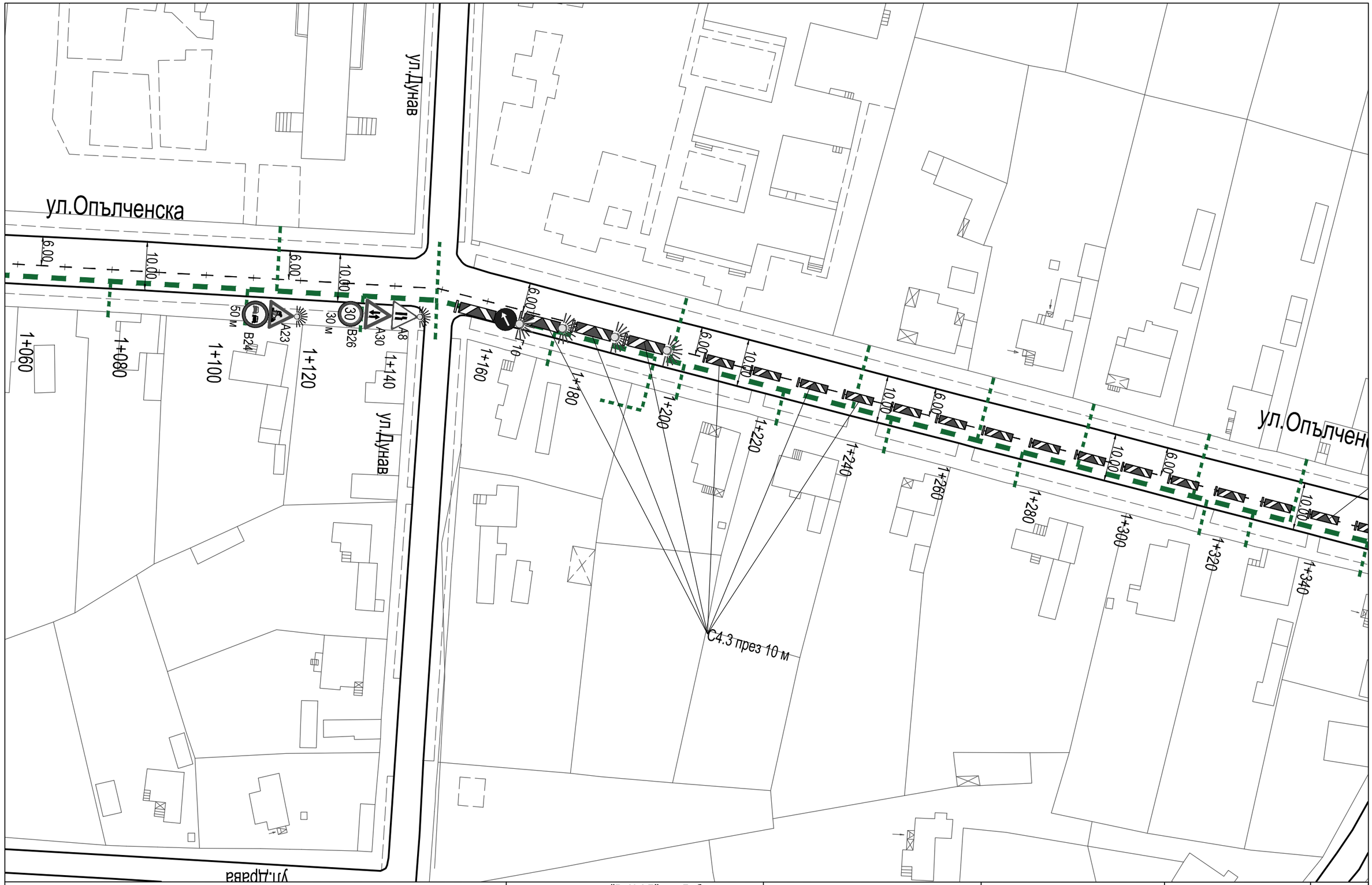

Подмяна на водопровод по улица "Опълченска" в село Стожер, община Добричка Участък: №6 от км 1+160 /ул. Дунав/ до км. 1+420 /ул. Тунджа/	Възложители: "ВиК АД" гр. Добрич Община Добричка	Чертеж: Схема 6	Проектант по част Пътна и ВОБД	инж. Н. Колев
	Част: В О Б Д	мащаб 1: 750	съгласували проектанти по части:	
			Проектна част ВиК:	инж. Е. Стамова
	Фаза: Технически проект	чертеж № 6/2	Проектна част Геодезия:	инж. М. Димитрова
			Проектна част ПБ:	инж. Е. Стамова

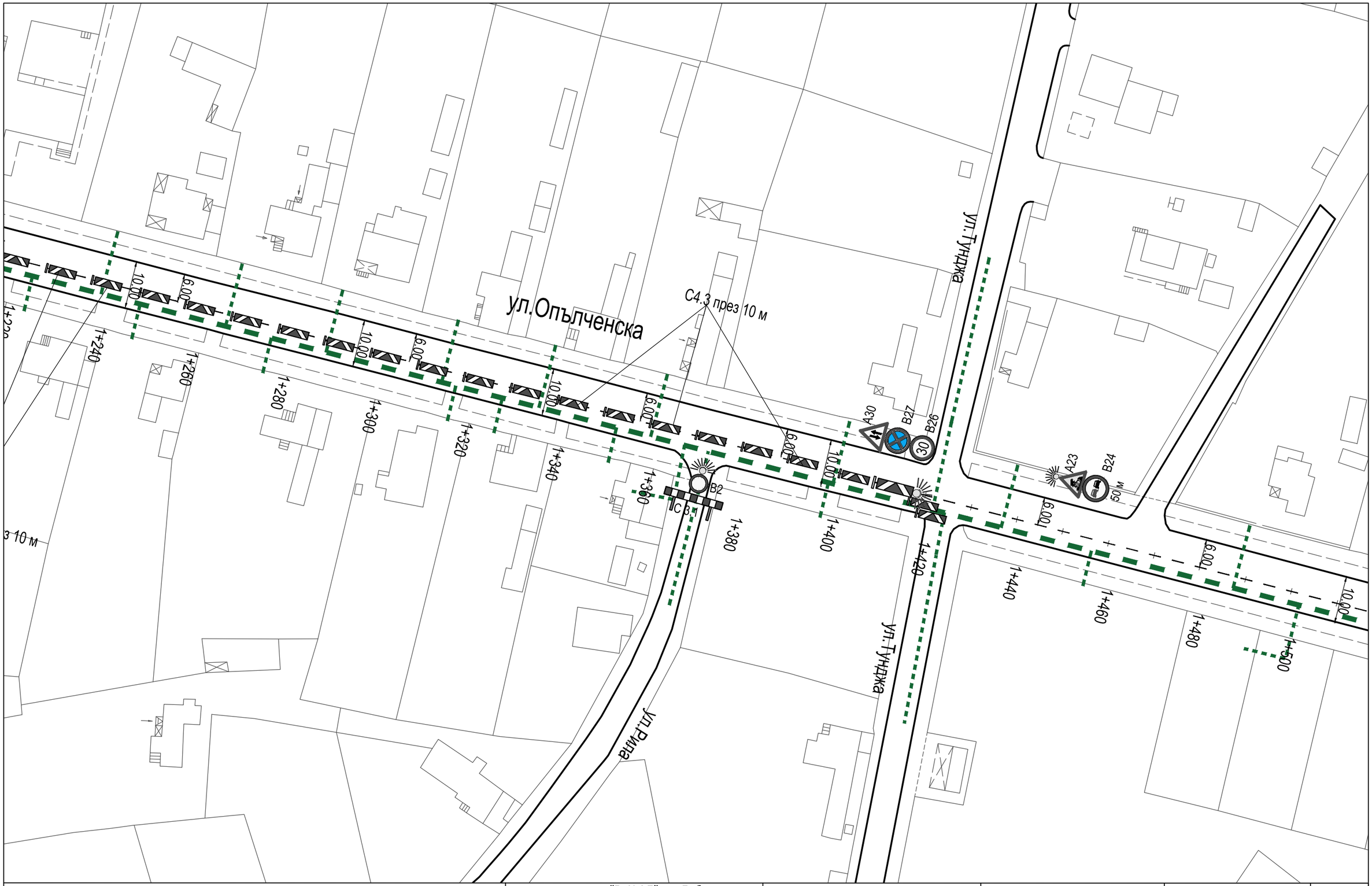

Подмяна на водопровод по улица "Опълченска" в село Стожер, община Добричка Участък: №6 от км 1+160 /ул. Дунав/ до км. 1+420 /ул. Тунджа/	Възложители: "ВиК АД" гр. Добрич Община Добричка	Чертеж: Схема 6	Проектант по част Пътна и ВОБД	инж. Н. Колев
	Част: В О Б Д	мащаб 1: 750	съгласували проектанти по части:	
			Проектна част ВиК:	инж. Е. Стамова
	Фаза: Технически проект	чертеж № 6/3	Проектна част Геодезия:	инж. М. Димитрова
			Проектна част ПБ:	инж. Е. Стамова

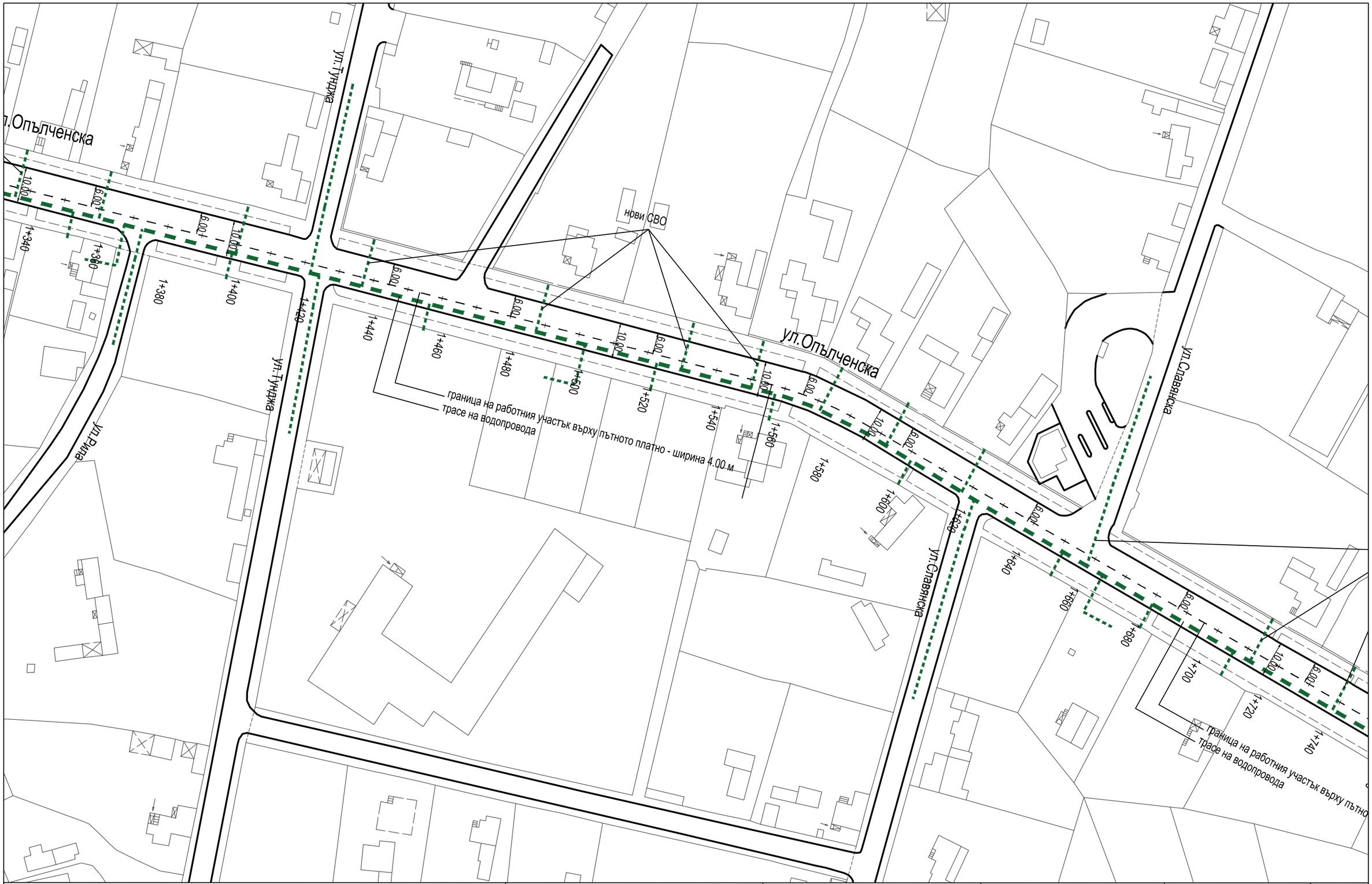

Подмяна на водопровод по улица "Опълченска" в село Стожер, община Добричка Участък: №7 от км 1+420 /ул. Тунджа/ до км 1+620 /ул. Славянска/	Възложители: "ВиК АД" гр. Добрич Община Добричка	Чертеж: Ситуация	Проектант по част Пътна и ВОБД	инж. Н. Колев
	Част: В О Б Д	мащаб 1: 1000	съгласували проектанти по части:	
			Проектна част ВиК:	инж. Е. Стамова
	Фаза: Технически проект	чертеж № 7/1	Проектна част Геодезия:	инж. М. Димитрова
			Проектна част ПБ:	инж. Е. Стамова

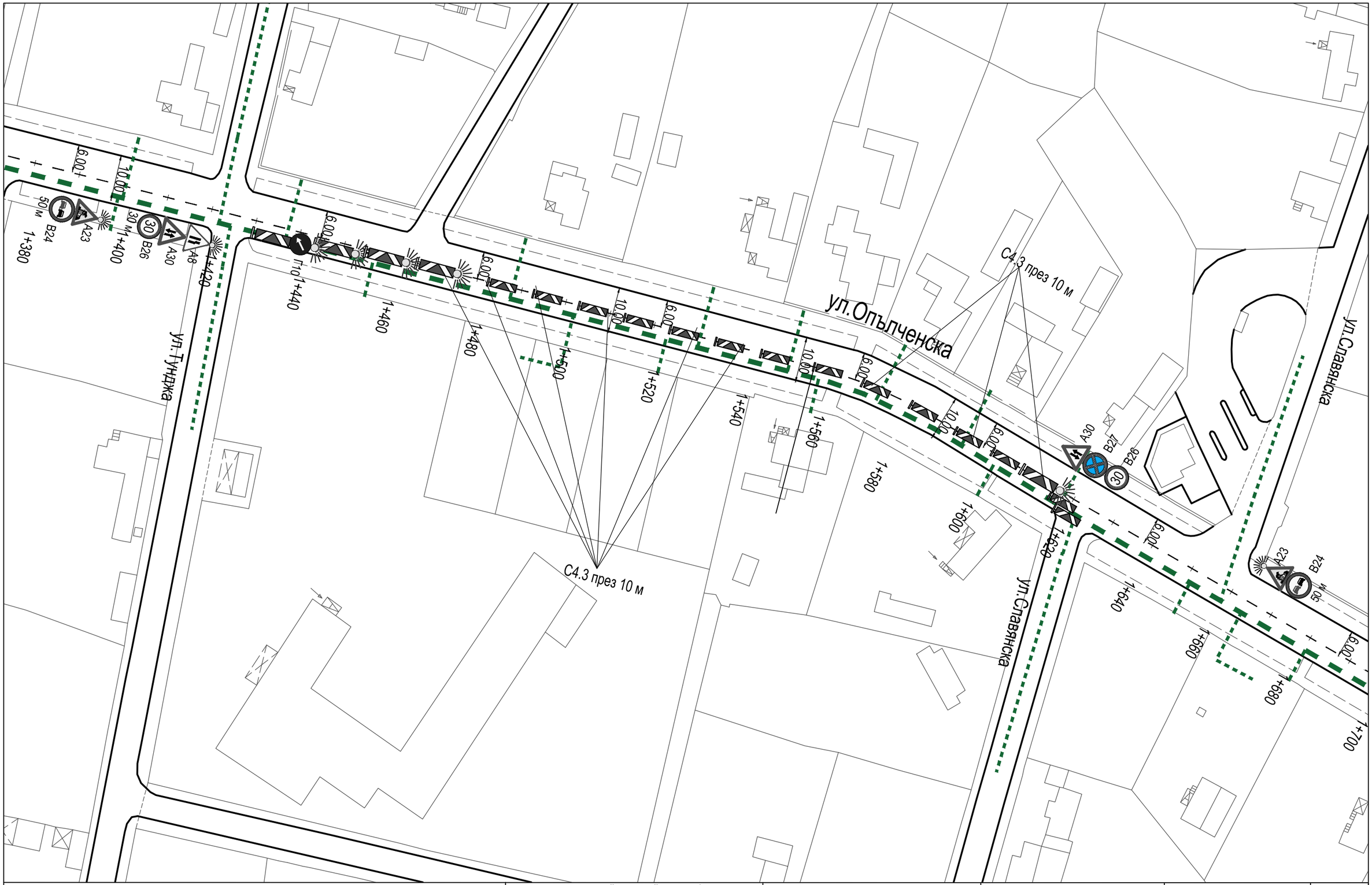

Подмяна на водопровод по улица "Опълченска" в село Стожер, община Добричка Участък: №7 от км 1+420 /ул. Тунджа/ до км 1+620 /ул. Славянска/	Възложители: "ВиК АД" гр. Добрич Община Добричка	Чертеж: Схема 7	Проектант по част Пътна и ВОБД	инж. Н. Колев
	Част: В О Б Д	мащаб 1: 750	съгласували проектанти по части:	
			Проектна част ВиК:	инж. Е. Стамова
	Фаза: Технически проект	чертеж № 7/2	Проектна част Геодезия:	инж. М. Димитрова
			Проектна част ПБ:	инж. Е. Стамова

Подмяна на водопровод по улица "Опълченска" в село Стожер, община Добричка Участък: №8 от км 1+620 /ул. Славянска/ до км 1+815 /ул. Еделвайс/	Възложители: "ВиК АД" гр. Добрич Община Добричка	Чертеж: Ситуация	Проектант по част Пътна и ВОБД	инж. Н. Колев
	Част: В О Б Д	мащаб 1: 1000	съгласували проектанти по части:	
			Проектна част ВиК:	инж. Е. Стамова
	Фаза: Технически проект	чертеж № 8/1	Проектна част Геодезия:	инж. М. Димитрова
			Проектна част ПБ:	инж. Е. Стамова

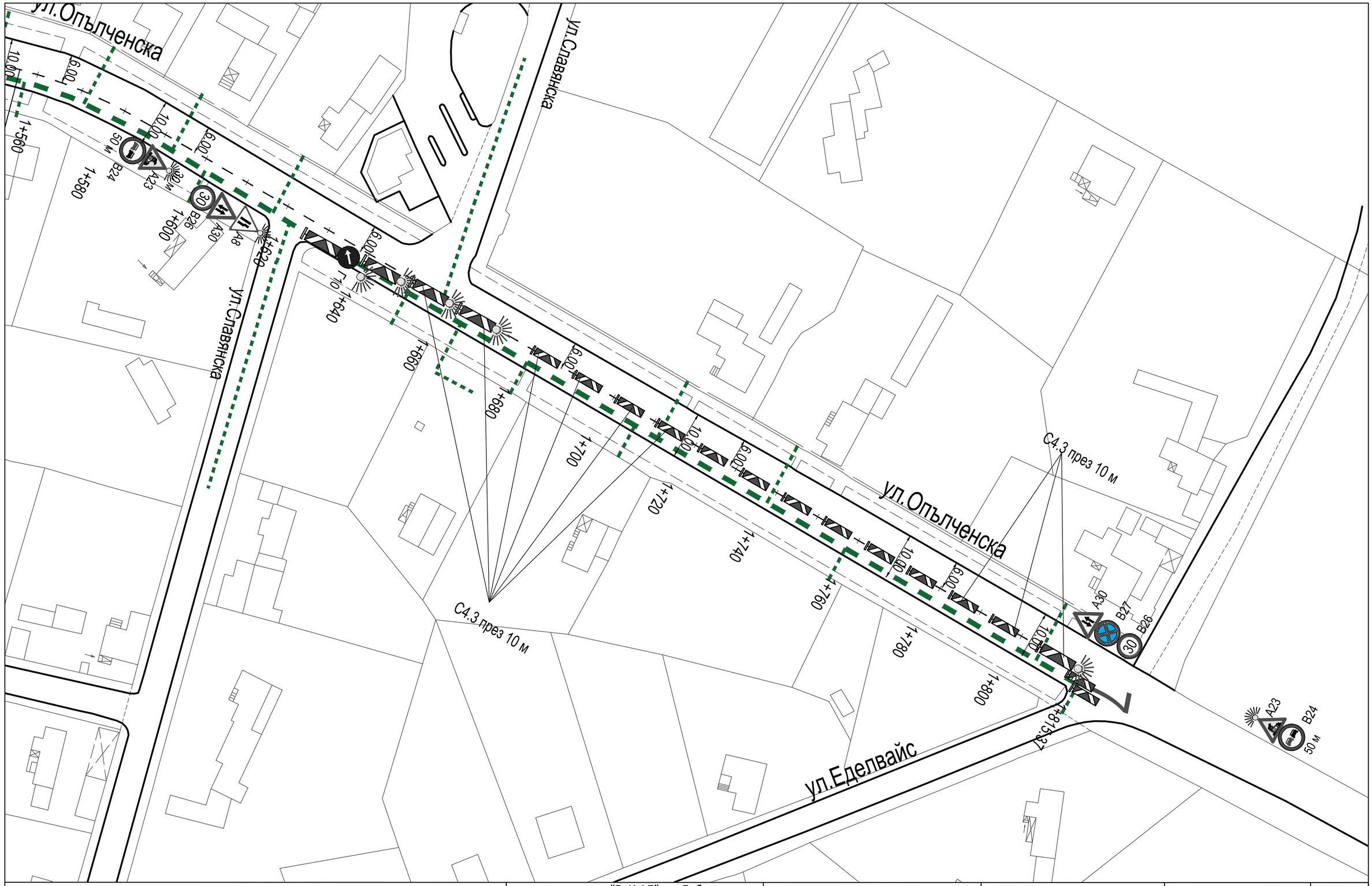

Подмяна на водопровод по улица "Опълченска" в село Стожер, община Добричка Участък: №8 от км 1+620 /ул. Славянска/ до км 1+815 /ул. Еделвайс/	Възложители: "ВиК АД" гр. Добрич Община Добричка	Чертеж: Схема 8	Проектант по част Пътна и ВОБД	инж. Н. Колев
	Част: В О Б Д	мащаб 1: 750	съгласували проектанти по части:	
			Проектна част ВиК:	инж. Е. Стамова
	Фаза: Технически проект	чертеж № 8/2	Проектна част Геодезия:	инж. М. Димитрова
			Проектна част ПБ:	инж. Е. Стамова

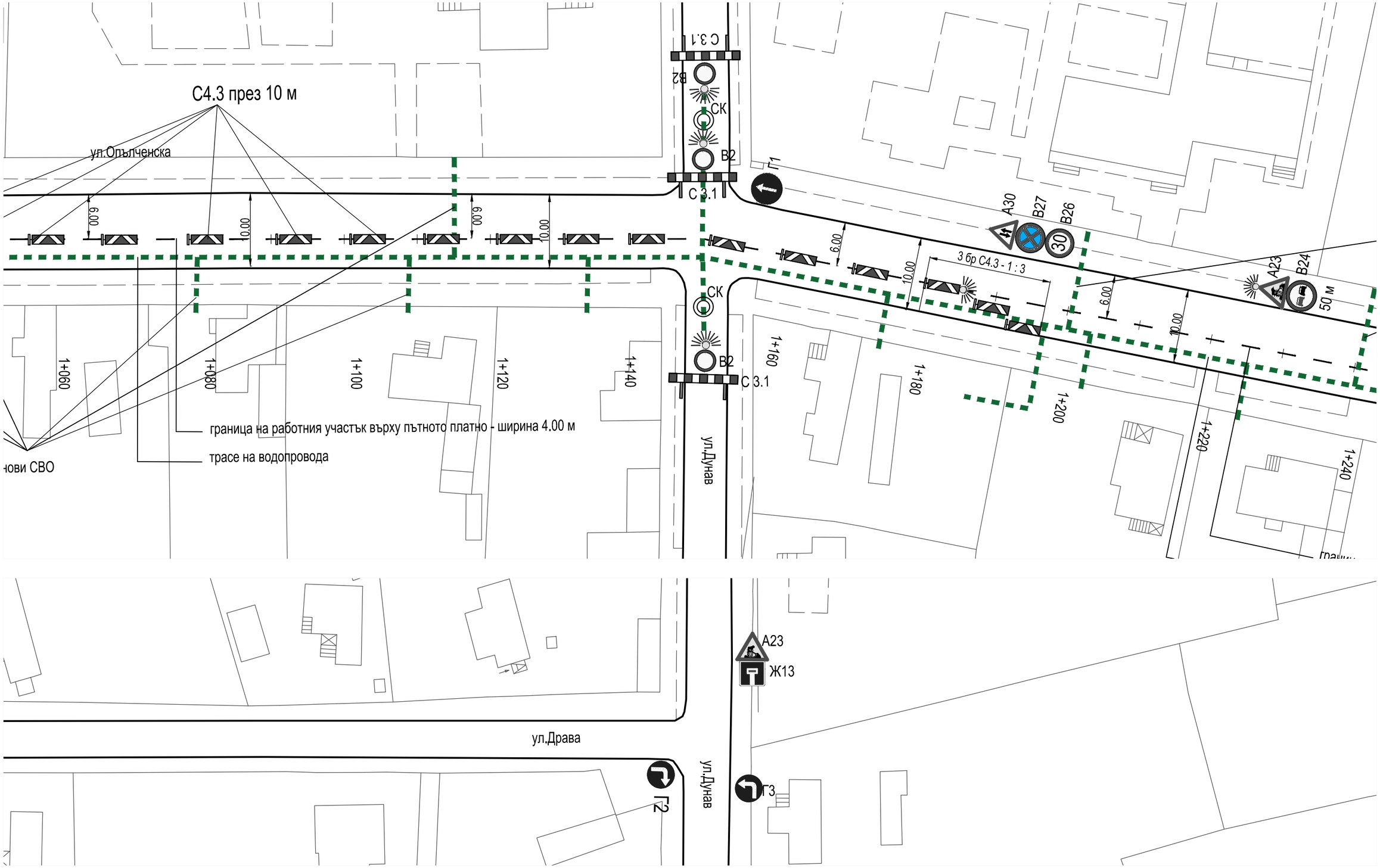

Подмяна на водопровод по улица "Опълченска" в село Стожер, община Добричка Примерна схема за ВОБД при изграждане на водопровода и водопроводни отклонения в зоната на улично кръстовище	Възложители: "ВиК АД" гр. Добрич Община Добричка	Чертеж: Примерна схема №9	Проектант по част Пътна и ВОБД	инж. Н. Колев	
	Част: В О Б Д	мащаб 1: 500	съгласували проектанти по части:		
			Проектна част ВиК:	инж. Е. Стамова	
	Фаза: Технически проект	чертеж № 9	Проектна част Геодезия:	инж. М. Димитрова	
			Проектна част ПБ:	инж. Е. Стамова	

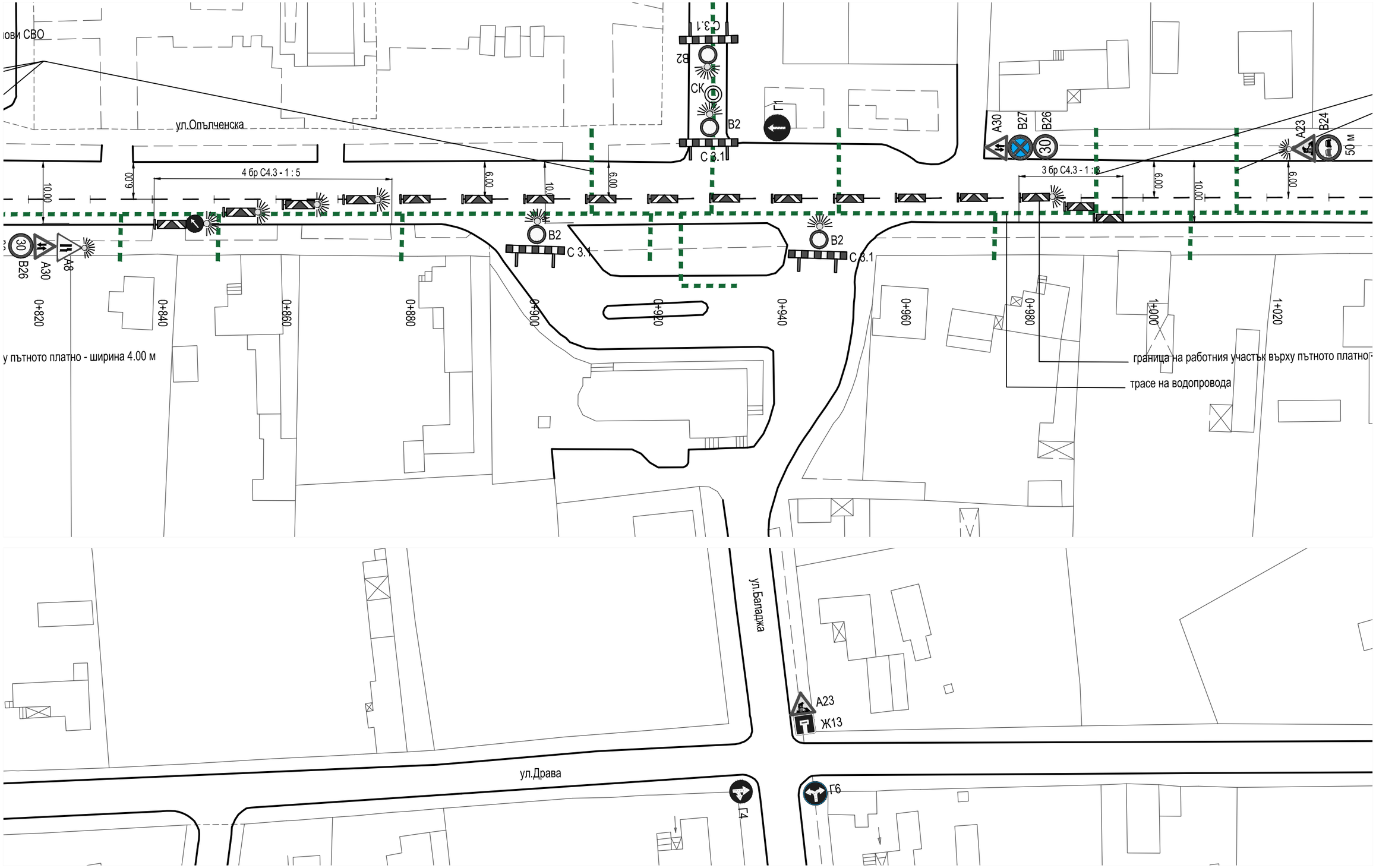

Подмяна на водопровод по улица "Опълченска" в село Стожер, община Добричка Примерна схема за ВОБД при изграждане на водопровода и водопроводни отклонения в зоната на автобусната спирка"	Възложители: "ВиК АД" гр. Добрич Община Добричка	Чертеж: Примерна схема №10	Проектант по част Пътна и ВОБД	инж. Н. Колев	
	Част: В О Б Д	мащаб 1: 500	съгласували проектанти по части:		
			Проектна част ВиК:	инж. Е. Стамова	
	Фаза: Технически проект	чертеж № 10	Проектна част Геодезия:	инж. М. Димитрова	
			Проектна част ПБ:	инж. Е. Стамова	

Схема за сигнализиране на СМР за водопровода, при осигуряване на двупосочно движение

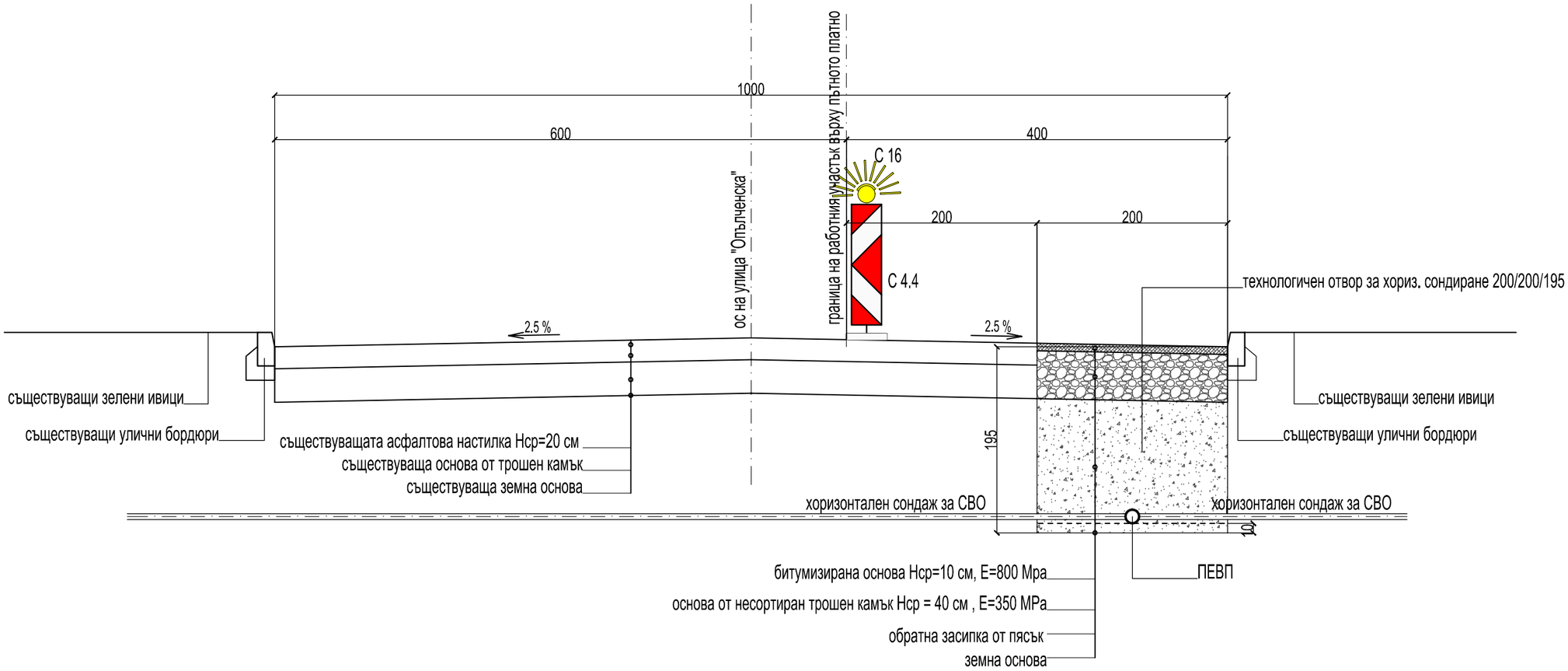

Ограничителните знаци С 4.4 се поставят така, че да се осигури ширина на платното за движение > 5.50 м, на максимално разстояние един от друг 10 м.

Подмяна на водопровод по улица "Опълченска" в село Стожер, община Добричка	Възложители: "ВиК АД" гр. Добрич Община Добричка	Чертеж: Типов напречен профил	Проектант по част Пътна и ВОБД	инж. Н. Колев	
	Част: В О Б Д	мащаб 1: 50	съгласували проектанти по части:		
			Проектна част ВиК:	инж. Е. Стамова	
	Фаза: Технически проект	чертеж № 11	Проектна част Геодезия:	инж. М. Димитрова	
			Проектна част ПБ:	инж. Е. Стамова	